

OTETTAVAT KUVAT

Kuva 1 - yleiskuva sankarihautausmaasta



Kuva mieluiten yläviistosta niin, että kaikki hautapaikat näkyvät.

Kuvakulma valitaan niin, että pääpaino kuvassa tulee nimenomaan itse sankarihautausmaalle. Kirkot/kappelit pyritään rajamaan pois.

Kuvat © Tapio Karjalainen

Kuva 2 - yksittäinen muistoristi/-laatta



Kullakin sankarihautausmaalla kaikki muistoristit/-laatat ovat keskenään samanlaisia yksilöiden sankarihautausmaan. Yksi tällainen kuvataan.

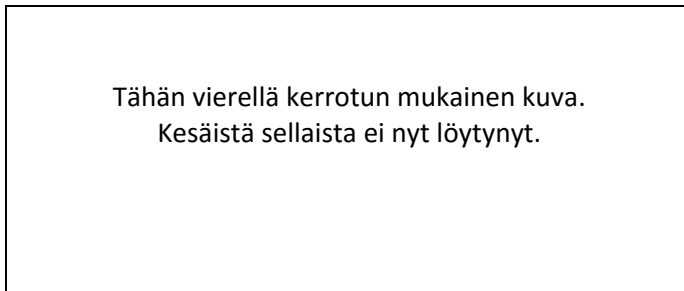
Tässä kuvassa on hyvää se, että siihen on saatu mukaan myös kukkia. Valittu aukko tuo esille pääkohteen luoden sille hyvän taustan pehmeästi piirtyvien toisten ristien muodossa.

Kuva 3 - muistomerkki




Kuvassa on hyvää se, että rajauksella huomio kiinnittyy nimenomaan itse muistomerkkiin.

Etualan ristit korostavat kuvan sanomaa ja antavat sille syvyyttä.

Kuva 4 - yleiskuva sankarihautausmaasta ympäristöineen

Myös yleiskuva sankarihautausmaasta ympäristöineen otetaan. Mikäli se esimerkiksi sijaitsee veden äärellä, vesi pyritään saamaan mukaan kuvaan.

Useimmiten kyseeseen tulee kuva, jossa myös kirkko/kappeli ja muuta hautausmaata näkyy.

Kuva 5 - muu muistomerkki

Sankarihautausmaalta voi löytyä muitakin sankarivainajiin liittyviä muistomerkkejä. Nekin kuvataan. Varsin yleinen Karjalaan jääneiden muistomerkki ei kuulu kuvattavien joukkoon.

Kuva otetaan mielellään suoraan edestä. Mikäli tausta on häiritsevää, käytetään isompaa aukkoa. Paremman taustan saamiseksi kuvakulma voi olla myös toinen, mutta muistomerkin tekstin pitää olla helposti luettavissa.

KUVAUSOHJEITA

Kuvaukset on suositeltavaa suorittaa heinäkuun puolivälin paikkeilla, jolloin istutukset ovat rehevimmillään. Tuossa toki on jonkin verran pelivaraa. On sovittu, että kesällä -17 voi vielä tehdä paikko-/täydennyskuvauksia, mutta tavoitteena on, että suoritamme kuvaukset jo kesän 2016 aikana.

Kuvauspaikalla oltaessa voi ujostelematta pyytää paikalla olevaa henkilökuntaa siirtymään pois kuvausalueelta. Mikäli työkoneita, kottikärryjä yms. näkyy kuvausalueella, henkilökuntaa voi häpeilemättä pyytää siirtämään sellaiset pois. Sama koskee hautausmaalla olevia vierailijoita. Heille kaikille voi kertoa kyseessä olevan Suomen kaikkien sankarihautausmaiden kuvaamisen - sitä kunnioitetaan.

Uusien hautojen paikat merkitään usein pitkillä puutikuilla, joissa on vielä maaliakin. Mikäli sellaisia on tulossa kuvaan, ne kannattaa repiä maasta irti kuvauksen ajaksi.

Osa kuvaajista joutuu matkustamaan pitemmänkin matkan kuvauspaikalle, eikä kuvausolosuhteille tuolloin voi mitään. Heinäkuussa valo voi olla häiritsevän kovaa ja varjot syviä. Mikäli näin käy kuvien huippuvaloa toivotaan tasattavan ja varjoja avattavan kuvia kehitettäessä.

Käytettävät kuvakulmat ja kalusto voidaan valita valmiiksi jo etukäteen lähellä sijaitseviin kohteisiin tutustuttaessa. Mikäli suinkin mahdollista kuvauskohteissa voi käydä useampaankin kertaan eri vuorokauden aikoina ennen varsinaista kuvausta.

Edullisin valo kuvalle 1 ei välttämättä ole se edullisin valo kuvalle 2 jne. Salamaa apuna käyttäen muistomerkistä voi saada sen parhaan kuvan vastavaloinkin, mutta isompia kokonaisuuksia ajatellen vastavalo ei ole se helpoin vaihtoehto.

Vaikka sankarivainajahautausmaa olisikin perustettaessa ollut uusi, on sen ympärillä olevalla puustolla ollut aikaa kasvaa jo 60 vuotta. Mitä vehreämpi hautausmaa, sitä enemmän varjoja lankeaa hautojen päälle. Varjot voivat myös luoda hyvää pintaa ja syvyyttä kuviin, mutta niiden liikkumiseen kuvausalueella on hyvä tustua jo etukäteen, eivätkä ne saisi olla liian syviä.

Rawin käyttäjien toivotaan poistavan objektiivin virheet kuvista. Horisonttiahhan näihin kuviin ei useimmiten saa, mutta jotain kuvassa keskeisessä asemassa olevaa elementtiä hyväksi käyttäen kuvan voi useimmiten oikaista joko vaaka- tai pystysuunnassa.

Uusimpien kuvankäsittelyohjelmien käyttäjien toivotaan tekevän kuvaan myös mieleisensä perspektiivikorjauksen.

Kuviin voi halutessaan lisätä kuvaajatiedon tietojenkeruulomakkeen välilehdellä ”Kuvien nimet”.

Kuvat otetaan vaakoina sivusuhteen ollessa kolme x kaksi. Käsitellyn kuvan pitkä sivu on 3000 pikseliä ja resoluutio 300 pistettä tuumalle.

Kuvat toivotaan toimitettavan ilman kuvaajien omaa metadataa

Ongelmana tässä projektissa on se, että sankarihautausmaiden määrä saadaan selville vasta tämän projektin päättyessä. Siksi on hyvä tarkistaa paikallisesta seurakunnasta, että kaikki seurakunnan alueella olevat sankarihautausmaat oikeasti ovat mukana saamassanne listauksessa.

Mikäli löydätte omalta kuvausalueeltanne listauksesta puuttuvan sankarihautausmaan, kertokaa siitä allekirjoittaneelle ja saatte uuden tietojenkeruulomakkeen. Mikäli joku kohde puuttuu kokonaan tai on vain muistomerkki, merkitkää se tietojenkeruulomakkeeseen - myös tällaiset muistomerkit kuvataan.

Kuvien nimeäminen

Seuranne oma tietojenkeruulomake tulee esitetäytettynä kuvauskohteiden nimien osalta. Nimetkää kuvanne niiden mukaisesti. Mikäli esim. kuvan 4 toista muistomerkkiä ei kohteessa ollut, merkitkää kuvan nimen tilalle "ei_ole".

Kuvien toimittaminen

Seurat kokoavat kuvaajiansa kuvat keskitetyksi ja toimittavat ne mieluiten yhtenä pakettina täytetyn tietojenkeruulomakkeen kera Salmisen Pekalle käyttäen osoitetta "materiaalit@sksl.fi".

Kuvat toimitetaan allekirjoittaneelle esim. WeTransfer-, Dropbox- tai muun vastaavan –palvelun avulla. WeTransfer on se kaikille helpoin vaihtoehto ja sen kautta kulkee 2 gigaa kerralla.

Kuvat voi toimittaa myös sähköpostilla, mutta tuolloin yksittäisen viestin liitetiedostojen yhteenlaskettu koko on pidettävä alle 25 megatavun ja homma on kaikille hankalaa. Sähköpostilla kuvia lähetettäessä laitakaa ensin meili ja kysykää, onko ajankohta meilin lähettämiseen sopiva, kiitos!

Kuvien säilyttäminen

Alkuperäiset kuvat tulee pitää tallessa vuoden 2021 loppuun asti.

Kuvien tekijänoikeudet

Tekijänoikeudet omistaa kuvaaja, mutta Kaatuneiden Muistosäätiöllä on oikeus käyttää kuvia vapaasti omissa julkaisuissaan mukaan lukien internet sekä yhteisissä projekteissa muiden yhteistyötahojen kuten lehdet, tv-yhtiöt ja kirjankustantajat kanssa. Kuvien luovuttaminen kolmannelle osapuolelle on kielletty.

KERÄTTÄVÄT TIEDOT

Kuvattavan sankarihautausmaan virallinen nimi pyydetään tarkistamaan seurakunnasta. Tämän projektin käytössä oleva data on 90-luvun alusta, jonka jälkeen suuri määrä itsenäisiä kuntia on kadonnut kartalta. Esim. Kuusankoski, jonka alueella sijaitsee "vanha hautausmaa" on liitetty Kouvolaan, jonka alueella myös sijaitsee "vanha hautausmaa".

Näissä papereissa Kuusankosken vanha hautausmaa kulkee nimillä: "Kouvola / Kuusankoski, vanha hautausmaa" ja "225_kouvola_kuusankoski_vanha_hautausmaa_01.jpg".

Seurakunnasta kysyttäviä asioita ovat myös:

- hautausmaan perustamisvuosi, sen suunnitelleen arkkitehdin nimi ja hautapaikkojen määrä.
- muistomerkin suunnitelleen kuvanveistäjän nimi, muistomerkin nimi ja sen paljastamisvuosi.

Sankarihautausmaan sijaintitieto

Tätä tietoa ei kaikkien sankarihautausmaiden osalta ole. Tapoja saada selville pyydetty koordinaatit on useita, eikä puhelimeen/tablettiin tarvitse tämän takia navigointiohjelmia asentaa. Käytettävä koordinaatisto on WGS84.

Ohjeet koordinaattien löytämiseksi kotikoneella, kun sankarihautausmaan sijainti on tiedossa.

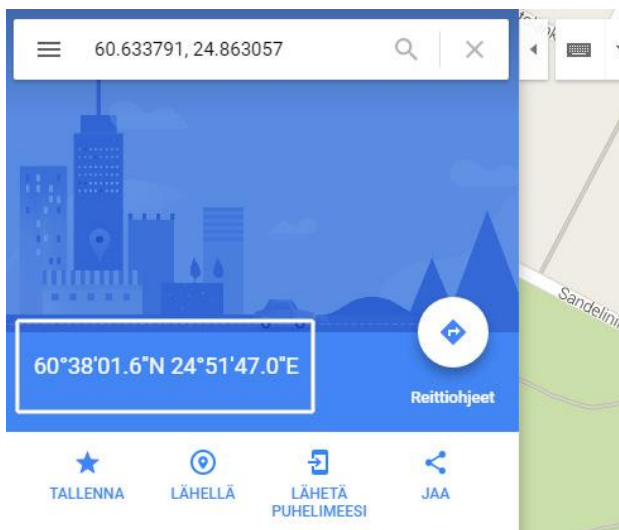
1) Avaa selaimeen Google Maps

2) Siirrä karttaa niin, että siinä näkyy haluamasi sankarihautausmaa. Klikkaa hiiren kakkospainikkeella karttaa hautausmaan kohdalta. Esiin tulee valikko, jonka puolestavälistä löytyy vaihtoehto: "Mitä täällä on?"

Valitse se ja näytön alareunaan ilmestyy pieni ikkuna, jossa alimpana näkyvät paikan koordinaatit:



Vie hiiri koordinaattien päälle ja klikkaa niitä. Näyttö päivittyy ja sen vasempaan yläkulmaan ilmestyy oikean näköinen laatikko:



Hakemasi koordinaatit - 60°38'01.6" N 24°51'47.0"E - löydät kuvan kaupunkisilhuetin alapuolelta. Yllä olevassa kuvassa ne on karsinoitu valkoisella. Koordinaatit ovat tekstiä, joten ne voi maalata hiirellä, kopioida ja suoraan liittää toiseen ohjelmaan tiedonkeruulomakkeelle liitettäväksi.

Ohjeet koordinaattien löytämiseksi puhelimella sankarihautausmaalla oltaessa.

Asenna puhelimeesi kotimainen **112 SUOMI** -sovellus. Se voi olla aiheellista asentaa puhelimeen hätätilanteen varalta muutenkin. Ohjelma on tehty nimenomaan yleiseen hätänumeroon 112 soittamista varten ja kun sillä soittaa se välittää hätäkeskukselle soittajan tarkan sijainnin. Avaa ohjelma kuvauspaikalla ollessasi ja näet pyydetyt haudausmaan koordinaatit.

Koordinaattien merkitseminen tietojenkeruulokkeeseen

Google Maps 112 Suomi

60°38'01.6" N 60°38.01

 korvaa aste- ja minuuttimerkit pisteellä

60.38.01 60.38.01

Mikäli jotain kerättäväksi pyydettyä tietoa ei löydy, merkitkää tiedon kohdalle "ei_ole".

Seuranne nimi

Tietojenkeruulomakkeen välilehden ”Kuvien tiedot” viimeisessä sarakkeessa on esitätettynä seuranne nimi. Olkaa hyvät ja tarkistakaa, että se on siellä ja että se on oikein.

Yhteistyöterveisin,
Sankarihautausmaat Suomessa -projekti
Suomen Kameraseurojen Liitto ry:n puolesta
Pekka Salminen